

新規デビュー！ 渋川市八木原 全2区画 売主直売！仲介手数料不要！！

進化
する街 **渋川市八木原**
＜古巻小まで850m、古巻中まで1100m＞

販売
価格

A 契約予定
B980 万

全2区画
＜78坪・79坪＞



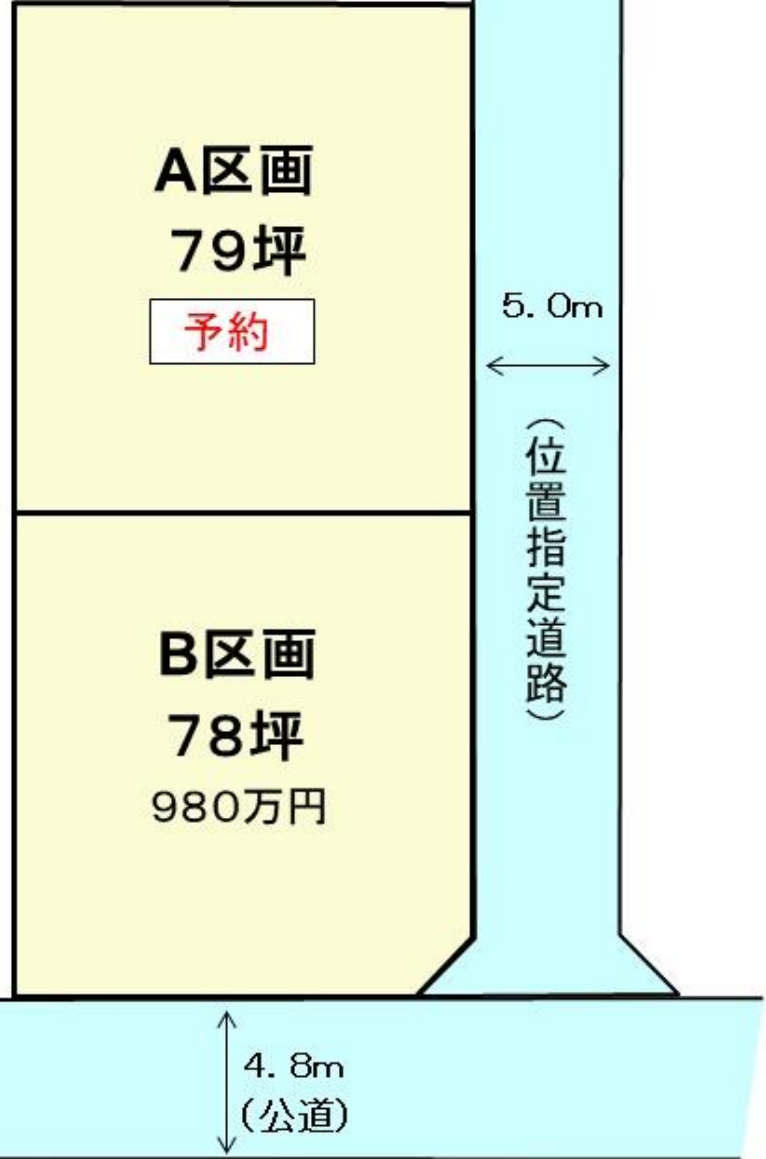
2 区画

建築条件無し

水道排水引込み渡し

境界擁壁工事

完全造成渡し



＜物件概要＞

- 所在地/渋川市八木原207番3 207番14
- 建ぺい率/70% ●容積率/200% ●土地面積/260.47㎡～263.33㎡
- 排水/浄化槽 ●登記費用 ●引渡/造成工事完了後1ヶ月以内 ●取引形態/売主



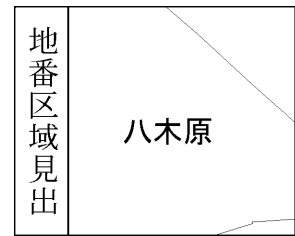
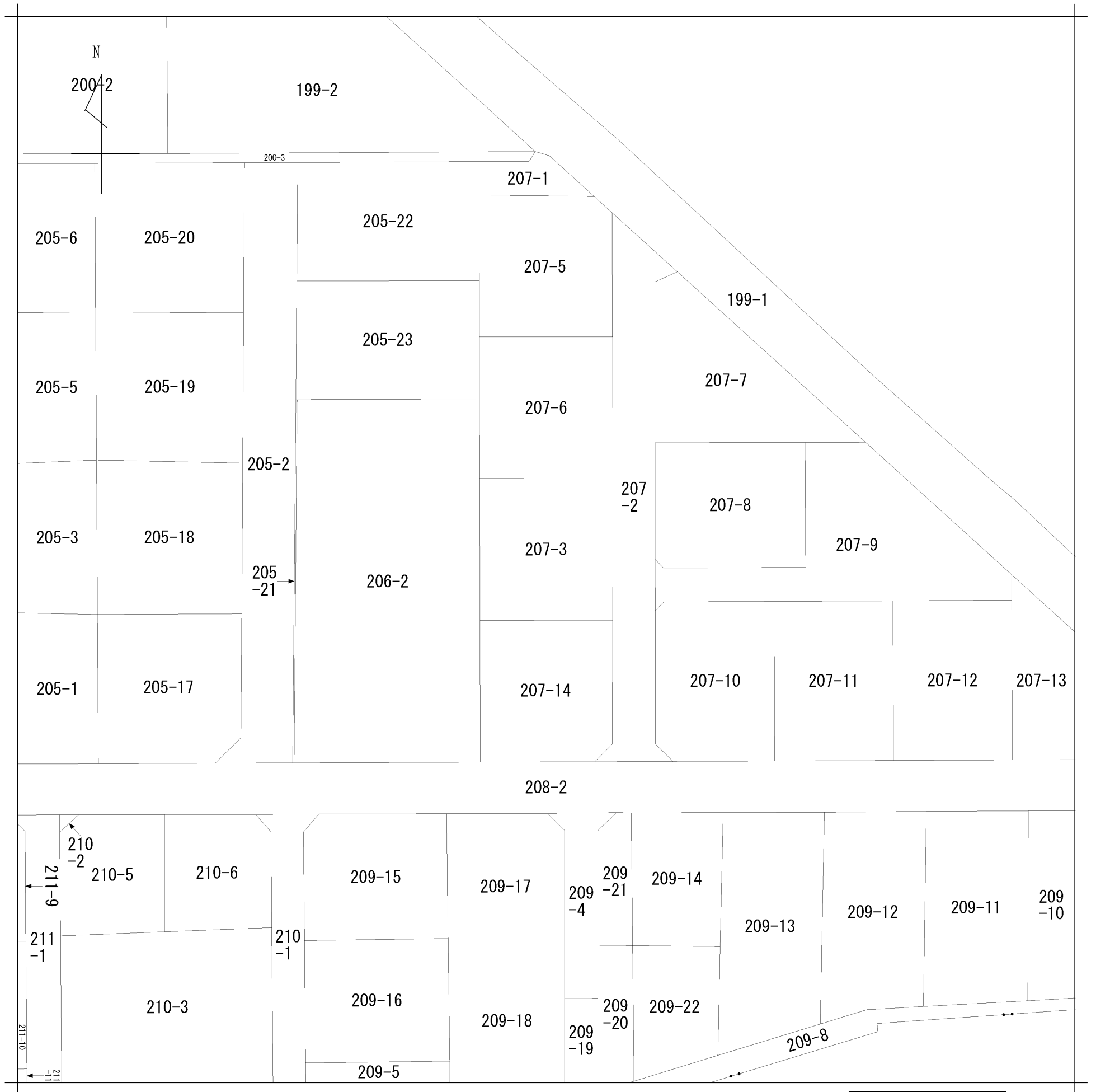
おかげさまで創業30周年！！
株式会社 **大和土地開発**
群馬県知事(7)第5471号 【本社】高崎市金古町2174-4

担当 **福田** 070-7361-0261
後藤 090-8035-6313

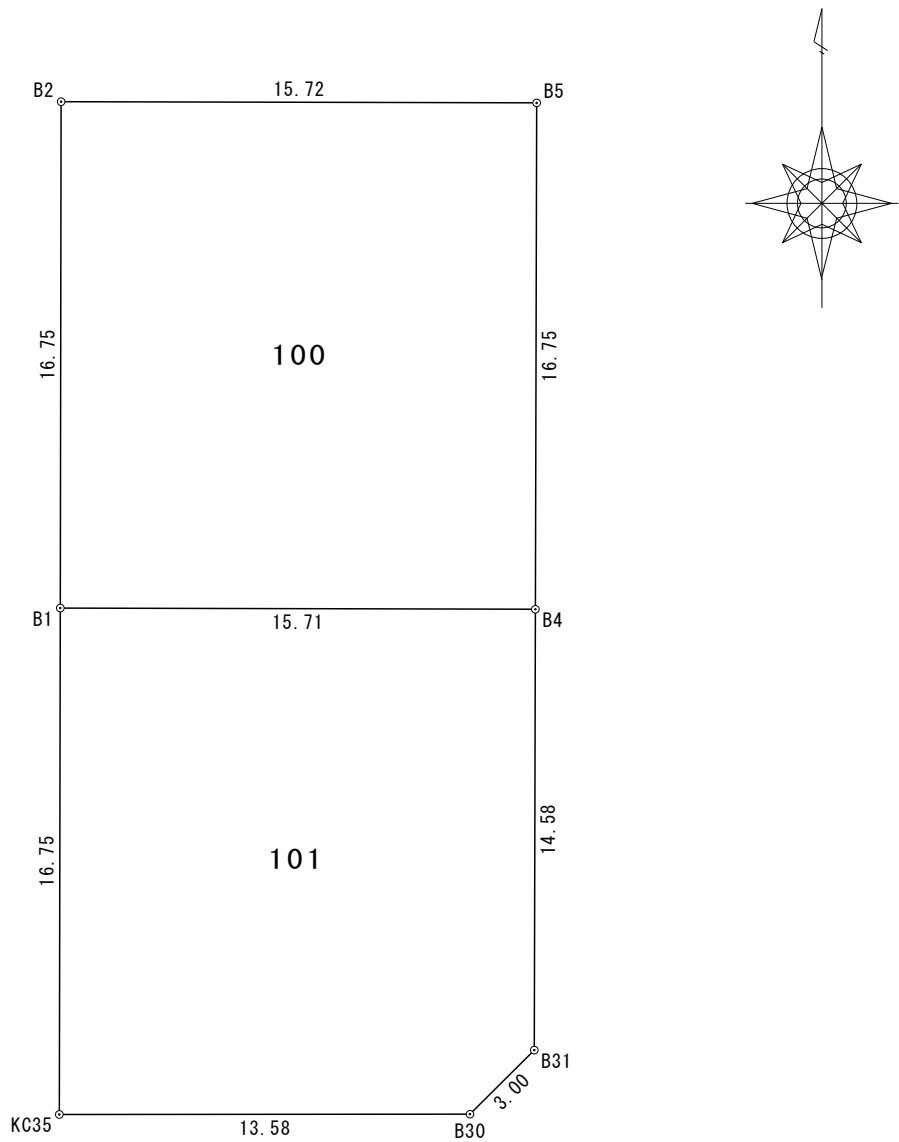
大和土地開発

検索

TEL027-372-1000
FAX027-310-0033



請求部分	所在	渋川市八木原字仲沢				地番	207番3		
出力縮尺	1/500	精度区分	甲三	座標系番号又は記号	分類	地図(法第14条第1項)		種類	土地改良所在図
作成年月日	昭和61年5月12日			備付年月日(原図)	昭和61年8月22日		補記事項		



座 標 求 積 表

地 番		100			
測 点	Xn	Yn	Yn+1 - Yn-1	Xn • (Yn+1 - Yn-1)	
B5	52583.671	-73382.621	-15.685	-824774.879635	
B2	52583.712	-73398.350	-15.758	-828614.133696	
B1	52566.962	-73398.379	15.685	824512.798970	
B4	52566.921	-73382.665	15.758	828349.541118	
合 計				-526.673243	
合 計 面 積				263.3366215	
地 積				263.33 m ²	

地 番		101			
測 点	Xn	Yn	Yn+1 - Yn-1	Xn • (Yn+1 - Yn-1)	
B4	52566.921	-73382.665	-15.676	-824039.053596	
B1	52566.962	-73398.379	-15.744	-827614.249728	
KC35	52550.212	-73398.409	13.550	712055.372600	
B30	52550.218	-73384.829	15.706	825353.723908	
B31	52552.339	-73382.703	2.164	113723.261596	
合 計				-520.945220	
合 計 面 積				260.4726100	
地 積				260.47 m ²	