

新規物件デビュー！

金古町住宅用地 全1区画

進化
する街

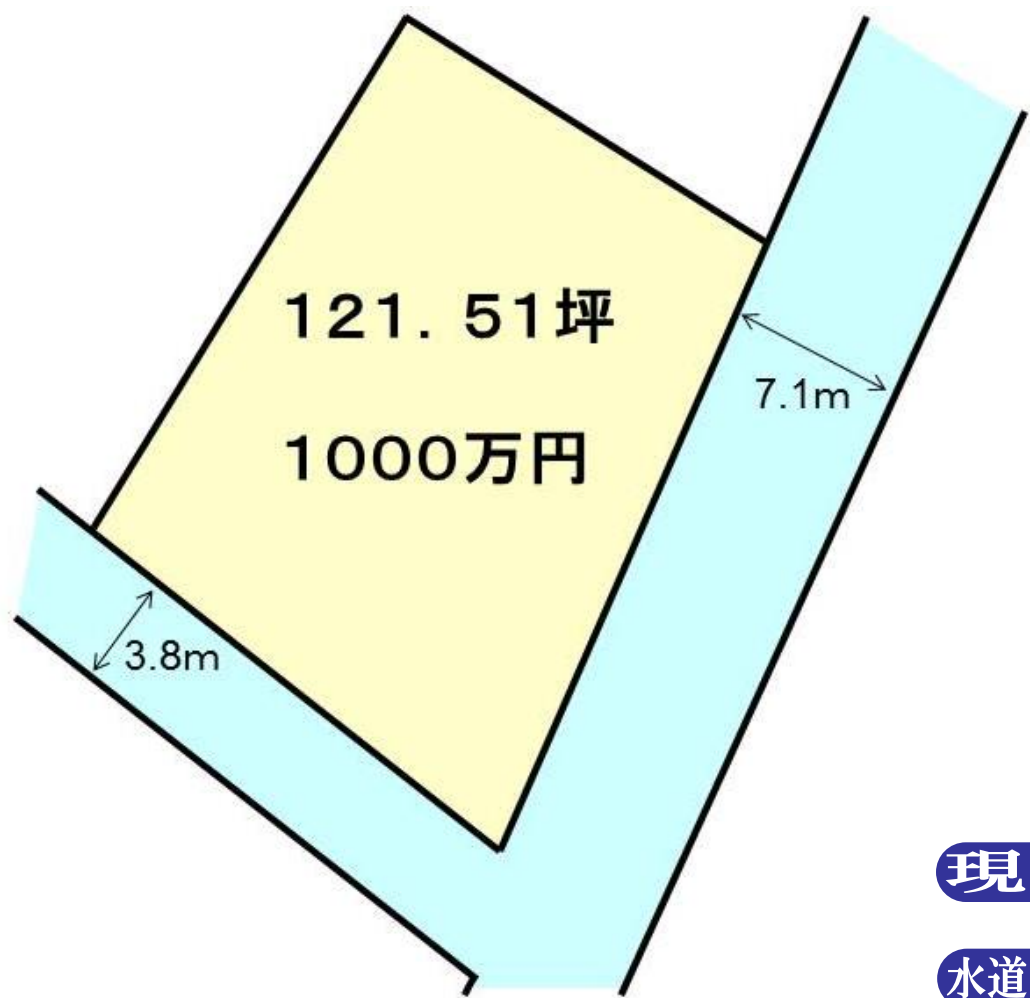
高崎市金古町

<金古南小550m・中央中学校500m>

予
定
販
売
価
格

1000万円

~全1区画~
《121坪》



現況渡し

水道引き込み済み



[高崎市金古町住宅用地]物件概要

- 所在地/高崎市金古町1164番地1 ●建ぺい率/70% ●容積率/200% ●地目/宅地 ●販売区画数/1区画
 - 土地面積/401.71㎡ ●排水/浄化槽 ●道路幅員/東側7.1m、南側3.8m ●私道負担/無 ●学区/金古南小・中央中 ●引渡/契約日より2ヶ月
 - 水道加入金13ヶ月、43,200円 ●開発費用/200,000円 ●取引形態/一般媒介
- ※ 開発及び登記は、当社指定の調査士及び司法書士を条件とする。



お任せ下さい！旧群馬町、箕郷町、吉岡町、榛東村エリアの物件！！

株式会社 **大和土地開発**

大和土地開発

検索

群馬県知事(6)第5471号【本社】高崎市金古町2174-4

TEL027-372-1000

FAX027-310-0033

1109509

凡例	記号	境界標の種類	記号	境界標の種類
⊙	⊙	石杭	⊙	合成杭
⊙	⊙	コンクリート杭	⊙	金属杭
⊙	⊙	刻ミ()		

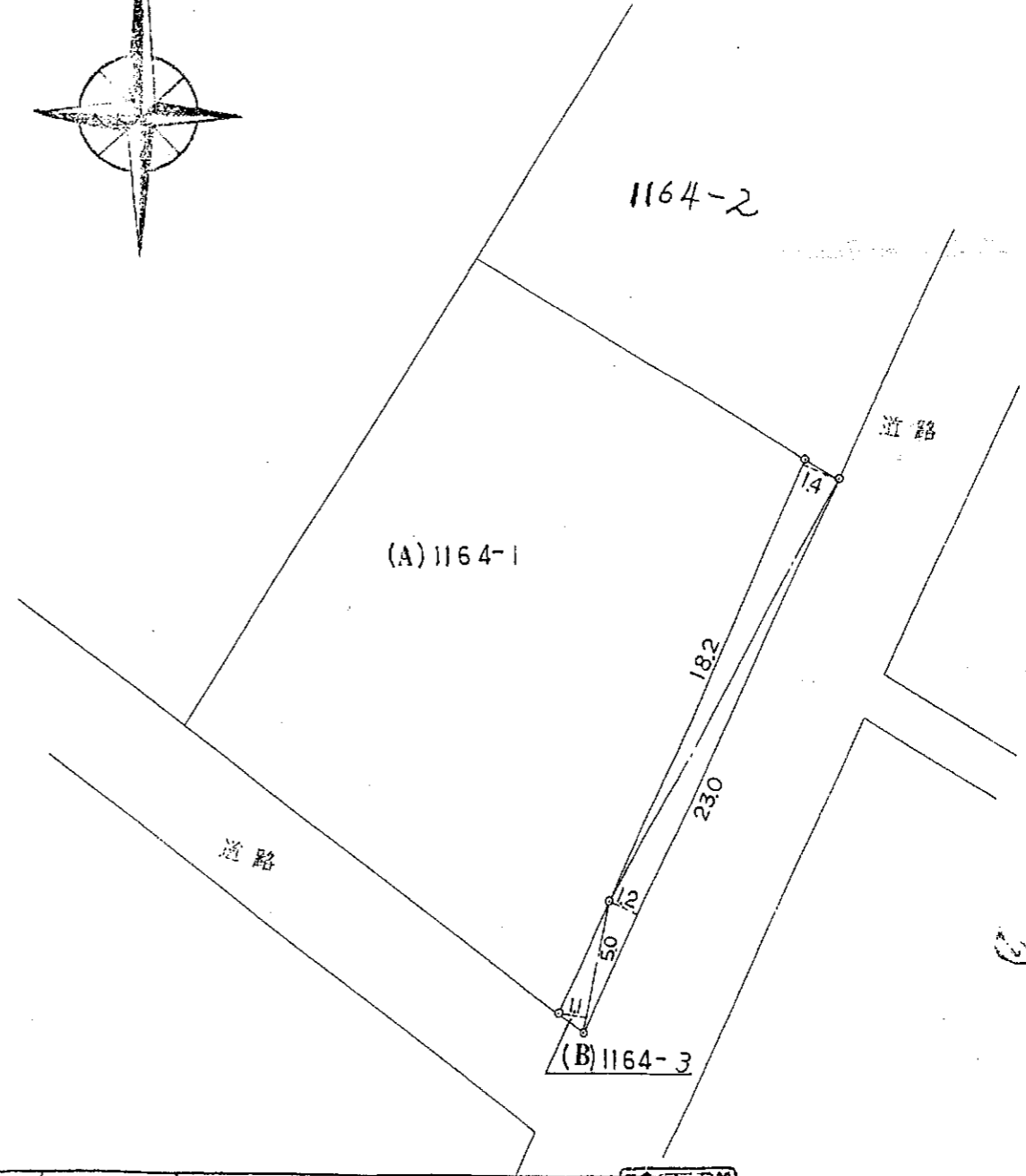
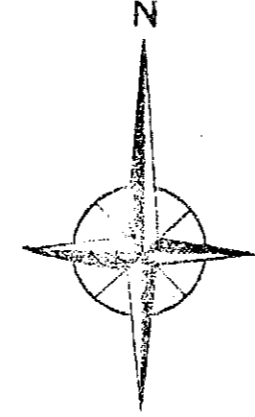
前 1164-1 (後) 新

地番	1164-1 (B) 1164~3	地積測量図
土地の所在	群馬郡群馬町大字金古字多家	

高崎市金古町

求積(B) 1164~3

18.20 × 1.40	=	25.48
23.00 × 1.20	=	27.60
5.00 × 1.10	=	5.50
		58.58
	× 1/2 =	29.29

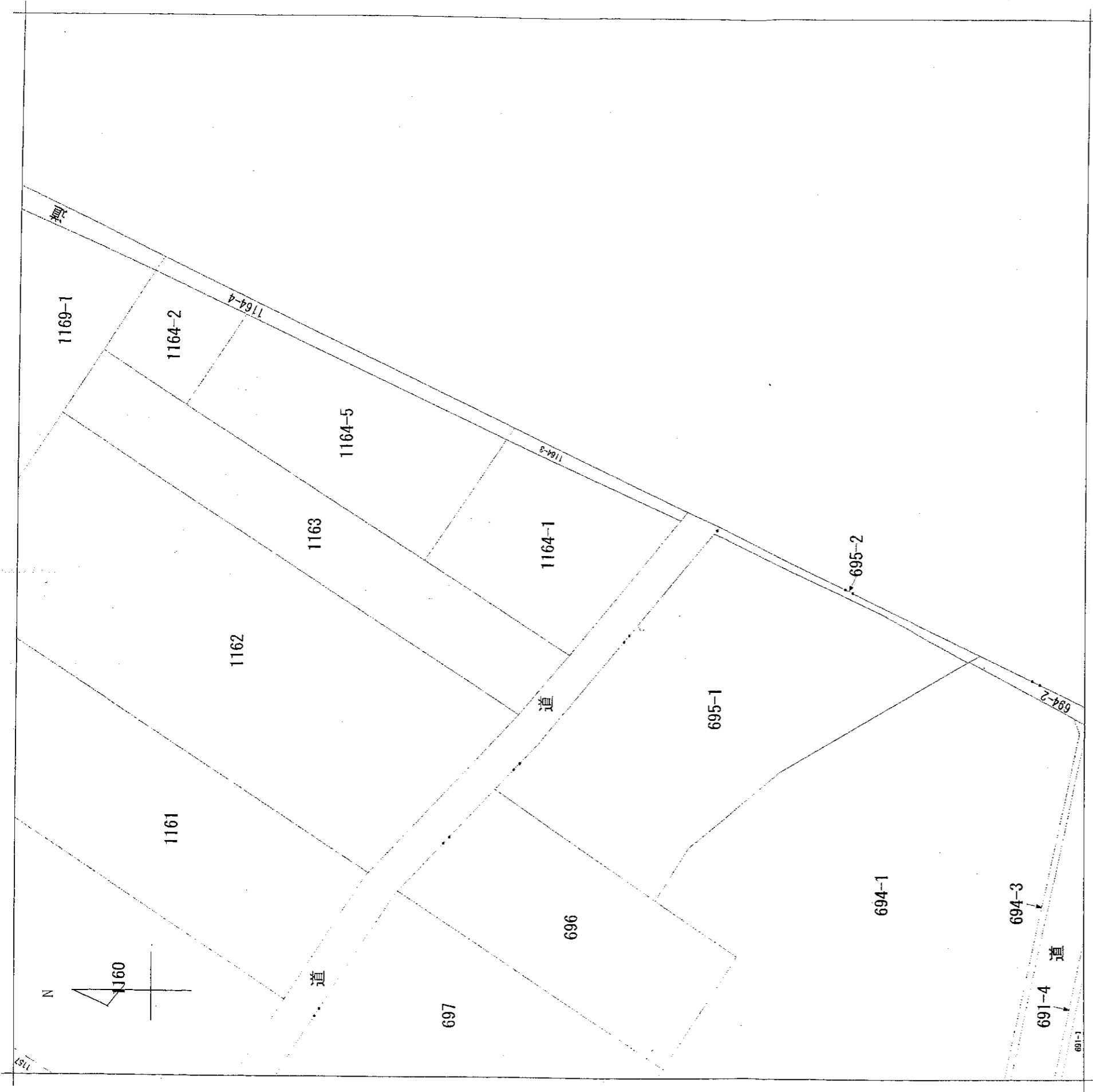


昭和六参年参月参日

作製者	群馬郡群馬町大字金古字多家3番地22 土地家屋調査士 松本 龍長 (昭和63年1月18日作製)
-----	--

申請人	所有者 小林 昇 代位者 群馬町長 志村喜三郎	縮尺	1/250
-----	----------------------------	----	-------

(群馬土地家屋調査士会紙)



地番区域見出
金古町

請求部分	所在	高崎市金古町字多家		地番	1164番1		
出力縮尺	1/500	精度分区	座標系 番号又は 記号	分類	地図(法第14条第1項)	種類	土地改良所在図
作成年月日	昭和55年10月		備付年月日 (原図)	補事項			